

**Филиал публично-правовой компании "Роскадастр" по Московской области**

полное наименование органа регистрации прав

**Выписка из Единого государственного реестра недвижимости об объекте недвижимости**

**Сведения о характеристиках объекта недвижимости**

На основании запроса от 23.01.2024, поступившего на рассмотрение 23.01.2024, сообщаем, что согласно записям Единого государственного реестра недвижимости:


Раздел 1 Лист 1

<b>Земельный участок</b>			
<b>вид объекта недвижимости</b>			

Лист № 1 раздела 1	Всего листов раздела 1: 4	Всего разделов: 5	Всего листов выписки: 9
--------------------	---------------------------	-------------------	-------------------------

23.01.2024г. № КУВИ-001/2024-21684770	
Кадастровый номер:	50:31:0010403:507
Номер кадастрового квартала:	50:31:0010403
Дата присвоения кадастрового номера:	08.09.2023

Ранее присвоенный государственный учетный номер:	данные отсутствуют
Местоположение:	Московская область, р-н Чеховский, д Любучаны, Российская Федерация
Площадь:	576 +/- 6
Кадастровая стоимость, руб.:	415641.6
Кадастровые номера расположенных в пределах земельного участка объектов недвижимости:	данные отсутствуют
Кадастровые номера объектов недвижимости, из которых образован объект недвижимости:	данные отсутствуют
Кадастровые номера образованных объектов недвижимости:	данные отсутствуют
Категория земель:	Земли населенных пунктов
Виды разрешенного использования:	для индивидуального жилищного строительства
Сведения о кадастровом инженерере:	образованием земельного участка из земель, находящихся в государственной или муниципальной собственности, расположенного Российская Федерация, Московская область, Чеховский р-н, Любучаны д
Сведения о лесах, водных объектах и об иных природных объектах, расположенных в пределах земельного участка:	данные отсутствуют

 <p align="center">ДОКУМЕНТ ПОДПИСАН ЭЛЕКТРОННОЙ ПОДПИСЬЮ</p>
Сер: фискал: 00ВВ056В7401СВ38Д2В3576АСДС8425108
Вла: лел: ФЕДЕРАЛЬНАЯ СЛУЖБА ПОДПИСИ РЕГИСТРАЦИИ, КАДАСТРА И КАРТОГРАФИИ М.П. Действителен: с 27.06.2023 по 19.09.2024

полное наименование должности	инициалы, фамилия
-------------------------------	-------------------

Земельный участок			
вид объекта недвижимости			
Лист № 2 раздела 1	Всего листов раздела 1: 4	Всего разделов: 5	Всего листов выписки: 9

23.01.2024г. № КУВИ-001/2024-21684770

Кадастровый номер: 50:31:0010403:507

<p>Сведения о том, что земельный участок полностью расположен в границах зоны с особыми условиями использования территории, территории объекта культурного наследия, публичного сервитута:</p>	<p>Земельный участок полностью расположен в границах зоны с реестровым номером 50:31-6.72 от 04.07.2014, ограничение использования земельного участка в пределах зоны: В пределах приаэродромной территории запрещается проектирование, строительство и развитие городских и сельских поселений, а также строительство и реконструкция промышленных, сельскохозяйственных объектов, объектов капитального и индивидуального жилищного строительства и иных объектов, без согласования в порядке установленном законодательством Российской Федерации. Запрещается размещать в полосах воздушных подходов на удалении до 30 км, а вне полос воздушных подходов - до 15 км от контрольной точки аэродрома объекты выбросов (размещения) отходов, животноводческие фермы, скотобойни и другие объекты, способствующие привлечению и массовому скоплению птиц. В пределах границ района аэродрома (вертодрома, посадочной площадки) запрещается строительство без согласования старшего авиационного начальника аэродрома (вертодрома, посадочной площадки): а) объектов высотой 50 м и более относительно уровня аэродрома (вертодрома); б) линий связи и электропередачи, а также других источников радио- и электромагнитных излучений, которые могут создавать помехи для работы радиотехнических средств; в) взрывоопасных объектов; г) факельных устройств для аварийного сжигания сбрасываемых газов высотой 50 м и более (с учетом возможной высоты выброса пламени); д) промышленных и иных предприятий и сооружений, деятельность которых может привести к ухудшению видимости в районе аэродрома (вертодрома). Строительство и размещение объектов вне района аэродрома (вертодрома), если их истинная высота превышает 50 м, согласовываются с территориальным органом Федерального агентства воздушного транспорта, вид/наименование: Зона с особыми условиями использования территорий - Приаэродромная территория аэродрома Москва (Домодедово), тип: Охранная зона транспорта, номер: б/н, решения: 1. дата решения: 24.02.2014, номер решения: б/н, наименование ОГВ/ОМСУ: ООО "СтройТрест" 2. дата решения: 02.04.2014, номер решения: 60/14, наименование ОГВ/ОМСУ: ООО "СтройТрест" 3. дата решения: 11.05.2011, номер решения: ЦИ1-7, наименование ОГВ/ОМСУ: ЗАО "Международный аэропорт Домодедово" 4. дата решения: 09.11.2010, номер решения: 243, наименование ОГВ/ОМСУ: Минтранс России 5. дата решения: 11.03.2010, номер решения: 138, наименование ОГВ/ОМСУ: Правительство Российской Федерации 6. дата решения: 22.04.2014, номер решения: б/н, наименование ОГВ/ОМСУ: Кадастровый инженер 7. дата решения: 29.05.2014, номер решения: РС1/01-01-7270/14, наименование ОГВ/ОМСУ: Управление Федеральной службы государственной регистрации, кадастра и картографии 8. дата решения: 22.04.2014, номер решения: б/н, наименование ОГВ/ОМСУ: Кадастровый инженер 9. дата решения: 14.10.2016, номер решения: 11-2647/16, наименование ОГВ/ОМСУ: ФГБУ ФКП Росреестра 10. дата решения: 24.07.2007, номер решения: 221-ФЗ, наименование</p>
<p>Сведения о том, что земельный участок полностью расположен в границах зоны с особыми условиями использования территории, территории объекта культурного наследия, публичного сервитута:</p>	<p>ОГВ/ОМСУ: Российская Федерация 11. дата решения: 14.10.2016, номер решения: 11-2647/16, наименование ОГВ/ОМСУ: ФГБУ ФКП Росреестра 12. дата решения: 24.07.2007, номер решения: 221-ФЗ, наименование ОГВ/ОМСУ: Российская Федерация</p>



ДОКУМЕНТ ПОДПИСАН  
ЭЛЕКТРОННОЙ ПОДПИСЬЮ

Сер: фискал: 00ВВ056В7401СВ38Д2В3576АСДС8425108

Вла: лс: ФЕДЕРАЛЬНАЯ СЛУЖБА ПОДПИСИ

РЕГИСТРАЦИИ, КАДАСТРА И КАРТОГРАФИИ  
М.П.  
Действителен: с 27.06.2023 по 19.09.2024

полное наименование должности

инициалы, фамилия

Земельный участок			
вид объекта недвижимости			
Лист № 3 раздела 1	Всего листов раздела 1: 4	Всего разделов: 5	Всего листов выписки: 9

23.01.2024г. № КУВИ-001/2024-21684770

Кадастровый номер: 50:31:0010403:507

Сведения о том, что земельный участок расположен в границах особой экономической зоны, территории опережающего социально-экономического развития, зоны территориального развития в Российской Федерации, игровой зоны:	данные отсутствуют
Сведения о том, что земельный участок расположен в границах особо охраняемой природной территории, охотничьих угодий, лесничеств:	данные отсутствуют
Сведения о результатах проведения государственного земельного надзора:	данные отсутствуют
Сведения о расположении земельного участка в границах территории, в отношении которой утвержден проект межевания территории:	данные отсутствуют
Условный номер земельного участка:	данные отсутствуют
Сведения о принятии акта и (или) заключении договора, предусматривающих предоставление в соответствии с земельным законодательством исполнительным органом государственным органом власти или органом местного самоуправления, находящегося в государственной или муниципальной собственности земельного участка для строительства наемного дома социального использования или наемного дома коммерческого использования:	данные отсутствуют
Сведения о том, что земельный участок или земельные участки образованы на основании решения об изъятии земельного участка и (или) расположенного на нем объекта недвижимости для государственных или муниципальных нужд:	данные отсутствуют
Сведения о том, что земельный участок образован из земель или земельного участка, государственная собственность на которые не разграничена:	данные отсутствуют
Сведения о наличии земельного спора о местоположении границ земельных участков:	данные отсутствуют
Статус записи об объекте недвижимости:	Сведения об объекте недвижимости имеют статус "актуальные"
Особые отметки:	Сведения об ограничениях права на объект недвижимости, обременениях данного объекта, не зарегистрированных в реестре прав, ограничений прав и обременений недвижимого имущества: вид ограничения (обременения): ограничения прав на земельный участок, предусмотренные статьей 56



ДОКУМЕНТ ПОДПИСАН  
ЭЛЕКТРОННОЙ ПОДПИСЬЮ

Сер: фискал: 00ВВ056В7401СВ38Д2В3576АСДС8425108


Вла: лиц: ФЕДЕРАЛЬНАЯ СЛУЖБА ПОДПИСЬЮ

РЕГИСТРАЦИИ, КАДАСТРА И КАРТОГРАФИИ  
М.П.  
Действителен: с 27.06.2023 по 19.09.2024

полное наименование должности

инициалы, фамилия

Земельный участок			
вид объекта недвижимости			
Лист № 4 раздела 1	Всего листов раздела 1: 4	Всего разделов: 5	Всего листов выписки: 9
23.01.2024г. № КУВИ-001/2024-21684770			
Кадастровый номер:		50:31:0010403:507	
		<p>Земельного кодекса Российской Федерации; срок действия: с 08.09.2023; реквизиты документа-основания: договор на проведение работ по межеванию земельных участков от 24.02.2014 № б/н выдан: ООО "СтройТрест"; договор подряда на выполнение работ на определенный срок от 02.04.2014 № 60/14 выдан: ООО "СтройТрест"; инструкция по производству полетов в районе аэродрома от 11.05.2011 № ЦИ1-7 выдан: ЗАО "Международный аэропорт Домодедово"; ПОРЯДОК УСТАНОВЛЕНИЯ ГРАНИЦ ПОЛОС ВОЗДУШНЫХ ПОДХОДОВ НА ГРАЖДАНСКИХ АЭРОДРОМАХ от 09.11.2010 № 243</p> <p>выдан: Минтранс России; ФЕДЕРАЛЬНЫЕ ПРАВИЛА ИСПОЛЬЗОВАНИЯ ВОЗДУШНОГО ПРОСТРАНСТВА РОССИЙСКОЙ ФЕДЕРАЦИИ от 11.03.2010 № 138 выдан: Правительство Российской Федерации; ОБЗОРНАЯ СХЕМА. Зона</p> <p>с особыми условиями использования территорий-Приаэродромная территория аэродрома Москва (Домодедово) от 22.04.2014 № б/н выдан: Кадастровый инженер; письмо от 29.05.2014 № РС1/01-01-7270/14 выдан: Управление Федеральной службы государственной регистрации, кадастра и картографии; карта (План) от 22.04.2014 № б/н выдан: Кадастровый инженер; об исправлении технических ошибок от 14.10.2016 № 11-2647/16 выдан: ФГБУ ФКП Росреестра; о государственном кадастре недвижимости от 24.07.2007 № 221-ФЗ выдан: Российская Федерация; об исправлении технических ошибок от 14.10.2016 № 11-2647/16 выдан: ФГБУ ФКП Росреестра; о государственном кадастре недвижимости от 24.07.2007 № 221-ФЗ выдан: Российская Федерация. Сведения, необходимые для заполнения разделов: 2 - Сведения о зарегистрированных правах; 4 - Сведения о частях земельного участка, отсутствуют.</p>	
Получатель выписки:		Ваганов Дмитрий Евгеньевич, действующий(ая) на основании документа "" УЗИК администрации ГО Чехов	

 ДОКУМЕНТ ПОДПИСАН ЭЛЕКТРОННОЙ ПОДПИСЬЮ		
Сер	фиат: 00ВВ056В7401СВ38D2В3576АСDC8425108	
Вла	лец: ФЕДЕРАЛЬНАЯ СЛУЖБА ПОДПИСЬ РЕГИСТРАЦИИ, КАДАСТРА И КАРТОГРАФИИ М.П. Действителен: с 27.06.2023 по 19.09.2024	инициалы, фамилия
ПОЛНОЕ НАИМЕНОВАНИЕ ДОЛЖНОСТИ		

Выписка из Единого государственного реестра недвижимости об объекте недвижимости  
Описание местоположения земельного участка

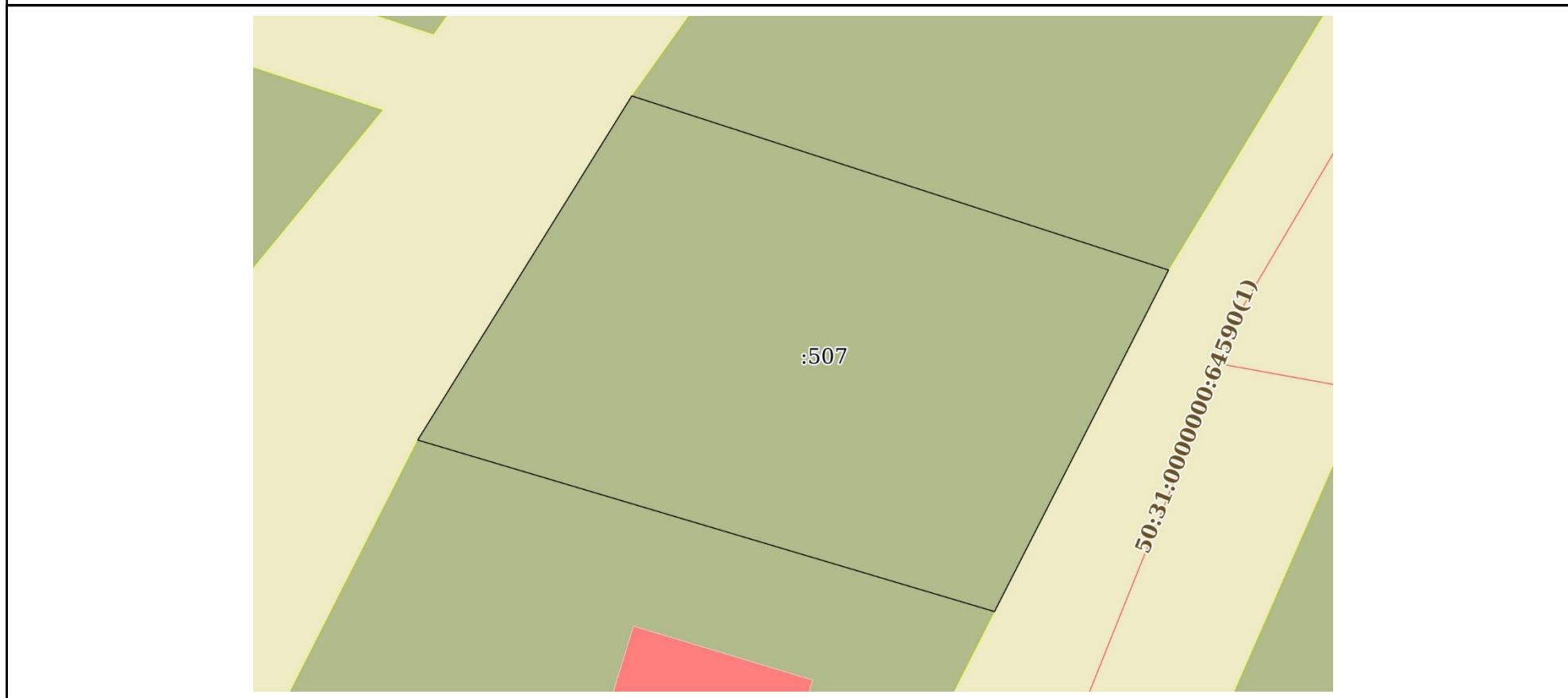
Земельный участок			
вид объекта недвижимости			

Лист № 1 раздела 3	Всего листов раздела 3: 1	Всего разделов: 5	Всего листов выписки: 9
--------------------	---------------------------	-------------------	-------------------------


23.01.2024г. № КУВИ-001/2024-21684770

Кадастровый номер: 50:31:0010403:507

План (чертеж, схема) земельного участка



Масштаб 1:300      Условные обозначения:


полное наименование должности	 ДОКУМЕНТ ПОДПИСАН ЭЛЕКТРОННОЙ ПОДПИСЬЮ Сертификат: 00BV056V7401CB38D2B3576ACDC8425108 Владелец: ФЕДЕРАЛЬНАЯ СЛУЖБА ПОДПИСЕЙ РЕГИСТРАЦИИ, КАДАСТРА И КАРТОГРАФИИ Действителен: с 27.06.2023 по 19.09.2024	инициалы, фамилия
	М.П.	

Выписка из Единого государственного реестра недвижимости об объекте недвижимости

Описание местоположения земельного участка

Земельный участок			
вид объекта недвижимости			
Лист № 1 раздела 3.1	Всего листов раздела 3.1: 1	Всего разделов: 5	Всего листов выписки: 9
23.01.2024г. № КУВИ-001/2024-21684770			
Кадастровый номер:		50:31:0010403:507	

Описание местоположения границ земельного участка							
№ п/п	Номер точки		Дирекционный угол	Горизонтальное проложение, м	Описание закрепления на местности	Кадастровые номера смежных участков	Сведения об адресах правообладателей смежных земельных участков
	начальная	конечная					
1	2	3	4	5	6	7	8
1	1.1.1	1.1.2	207°0.8`	19.42	данные отсутствуют	данные отсутствуют	данные отсутствуют
2	1.1.2	1.1.3	286°33.4`	30.49	данные отсутствуют	50:31:0031101:788	данные отсутствуют
3	1.1.3	1.1.4	31°54.1`	20.53	данные отсутствуют	данные отсутствуют	данные отсутствуют
4	1.1.4	1.1.1	107°58.0`	28.59	данные отсутствуют	50:31:0031101:811	адрес отсутствует; кадастровый номер отсутствует



ДОКУМЕНТ ПОДПИСАН  
ЭЛЕКТРОННОЙ ПОДПИСЬЮ

Сер: фискал: 00ВВ056В7401СВ38D2В3576АСDC8425108  
Вла: лел: ФЕДЕРАЛЬНАЯ СЛУЖБА ПОДПИСЬ  
РЕГИСТРАЦИИ, КАДАСТРА И КАРТОГРАФИИ  
М.П.  
Действителен: с 27.06.2023 по 19.09.2024

полное наименование должности	инициалы, фамилия
-------------------------------	-------------------

## Выписка из Единого государственного реестра недвижимости об объекте недвижимости

## Описание местоположения земельного участка

Земельный участок			
вид объекта недвижимости			
Лист № 1 раздела 3.2	Всего листов раздела 3.2: 1	Всего разделов: 5	Всего листов выписки: 9
23.01.2024г. № КУВИ-001/2024-21684770			
Кадастровый номер:		50:31:0010403:507	

Сведения о характерных точках границы земельного участка				
Система координат МСК-50, зона 2				
Номер точки	Координаты, м		Описание закрепления на местности	Средняя квадратичная погрешность определения координат характерных точек границ земельного участка, м
	X	Y		
1	2	3	4	5
1	412456.86	2190296.24	-	0.07
2	412439.56	2190287.42	-	0.07
3	412448.25	2190258.19	-	0.07
4	412465.68	2190269.04	-	0.07
1	412456.86	2190296.24	-	0.07



ДОКУМЕНТ ПОДПИСАН  
ЭЛЕКТРОННОЙ ПОДПИСЬЮ

Сер: фкат: 00ВВ056В7401СВ38Д2В3576АСДС8425108

Вла: лс: ФЕДЕРАЛЬНАЯ СЛУЖБА ПОДПИСИ

РЕГИСТРАЦИИ, КАДАСТРА И КАРТОГРАФИИ  
М.П.  
Действителен: с 27.06.2023 по 19.09.2024

полное наименование должности

инициалы, фамилия

## Выписка из Единого государственного реестра недвижимости об объекте недвижимости

## Сведения о частях земельного участка

Земельный участок			
вид объекта недвижимости			
Лист № 1 раздела 4.1	Всего листов раздела 4.1: 2	Всего разделов: 5	Всего листов выписки: 9
23.01.2024г. № КУВИ-001/2024-21684770			
Кадастровый номер:		50:31:0010403:507	

Учетный номер части	Площадь, м2	Содержание ограничения в использовании или ограничения права на объект недвижимости или обременения объекта недвижимости
1	2	3
	Весь	<p>вид ограничения (обременения): ограничения прав на земельный участок, предусмотренные статьей 56 Земельного кодекса Российской Федерации; Срок действия: не установлен; реквизиты документа-основания: договор на проведение работ по межеванию земельных участков от 24.02.2014 № б/н выдан: ООО "СтройТрест"; договор подряда на выполнение работ на определенный срок от 02.04.2014 № 60/14 выдан: ООО "СтройТрест"; инструкция по производству полетов в районе аэродрома от 11.05.2011 № ЦИ1-7 выдан: ЗАО "Международный аэропорт Домодедово"; ПОРЯДОК УСТАНОВЛЕНИЯ ГРАНИЦ ПОЛОС ВОЗДУШНЫХ ПОДХОДОВ НА ГРАЖДАНСКИХ АЭРОДРОМАХ от 09.11.2010 № 243 выдан: Минтранс России; ФЕДЕРАЛЬНЫЕ ПРАВИЛА ИСПОЛЬЗОВАНИЯ ВОЗДУШНОГО ПРОСТРАНСТВА РОССИЙСКОЙ ФЕДЕРАЦИИ от 11.03.2010 № 138 выдан: Правительство Российской Федерации; ОБЗОРНАЯ СХЕМА. Зона с особыми условиями использования территорий-Приаэродромная территория аэродрома Москва (Домодедово) от 22.04.2014 № б/н выдан: Кадастровый инженер; письмо от 29.05.2014 № РС1/01-01-7270/14 выдан: Управление Федеральной службы государственной регистрации, кадастра и картографии; карта (План) от 22.04.2014 № б/н выдан: Кадастровый инженер; об исправлении технических ошибок от 14.10.2016 № 11-2647/16 выдан: ФГБУ ФКП Росреестра; о государственном кадастре недвижимости от 24.07.2007 № 221-ФЗ выдан: Российская Федерация; об исправлении технических ошибок от 14.10.2016 № 11-2647/16 выдан: ФГБУ ФКП Росреестра; о государственном кадастре недвижимости от 24.07.2007 № 221-ФЗ выдан: Российская Федерация; Содержание ограничения (обременения): В пределах приаэродромной территории запрещается проектирование, строительство и развитие городских и сельских поселений, а также строительство и реконструкция промышленных, сельскохозяйственных объектов, объектов капитального и индивидуального жилищного строительства и иных объектов, без согласования в порядке установленном законодательством Российской Федерации. Запрещается размещать в полосах воздушных подходов на удалении до 30 км, а вне полос воздушных подходов - до 15 км от контрольной точки аэродрома объекты выбросов (размещения) отходов, животноводческие фермы, скотобойни и другие объекты, способствующие привлечению и массовому скоплению птиц. В пределах границ района аэродрома (вертодрома, посадочной площадки) запрещается строительство без согласования старшего авиационного начальника аэродрома (вертодрома, посадочной площадки): а) объектов высотой 50 м и более относительно уровня аэродрома (вертодрома); б) линий связи и</p>



ДОКУМЕНТ ПОДПИСАН  
ЭЛЕКТРОННОЙ ПОДПИСЬЮ

Сер. фикат: 00ВВ056В7401СВ38Д2В3576АСДС8425108

Вла. лел: ФЕДЕРАЛЬНАЯ СЛУЖБА ПОДПИСЬЮ

РЕГИСТРАЦИИ, КАДАСТРА И КАРТОГРАФИИ  
М.П.  
Действителен: с 27.06.2023 по 19.09.2024

ПОЛНОЕ НАИМЕНОВАНИЕ ДОЛЖНОСТИ

ИНИЦИАЛЫ, ФАМИЛИЯ



## Земельный участок

## вид объекта недвижимости

Лист № 2 раздела 4.1

Всего листов раздела 4.1: 2

Всего разделов: 5

Всего листов выписки: 9

23.01.2024г. № КУВИ-001/2024-21684770

Кадастровый номер:

50:31:0010403:507

электропередачи, а также других источников радио- и электромагнитных излучений, которые могут создавать помехи для работы радиотехнических средств;в) взрывоопасных объектов;г) факельных устройств для аварийного сжигания сбрасываемых газов высотой 50 м и более (с учетом возможной высоты выброса пламени);д) промышленных и иных предприятий и сооружений, деятельность которых может привести к ухудшению видимости в районе аэродрома (вертодрома).Строительство и размещение объектов вне района аэродрома (вертодрома), если их истинная высота превышает 50 м, согласовываются с территориальным органом Федерального агентства воздушного транспорта; Реестровый номер границы: 50:31-6.72; Вид объекта реестра границ: Зона с особыми условиями использования территории; Вид зоны по документу: Зона с особыми условиями использования территорий - Приаэродромная территория аэродрома Москва (Домодедово); Тип зоны: Охранная зона транспорта; Номер: б/н



ДОКУМЕНТ ПОДПИСАН  
ЭЛЕКТРОННОЙ ПОДПИСЬЮ

Сер: фискал: 00ВВ056В7401СВ38D2В3576АСDC8425108

Вла: лец: ФЕДЕРАЛЬНАЯ СЛУЖБА ПОДПИСЬ ВЕННОЙ

РЕГИСТРАЦИИ, КАДАСТРА И КАРТОГРАФИИ  
М.П.  
Действителен: с 27.06.2023 по 19.09.2024

ПОЛНОЕ НАИМЕНОВАНИЕ ДОЛЖНОСТИ

инициалы, фамилия